


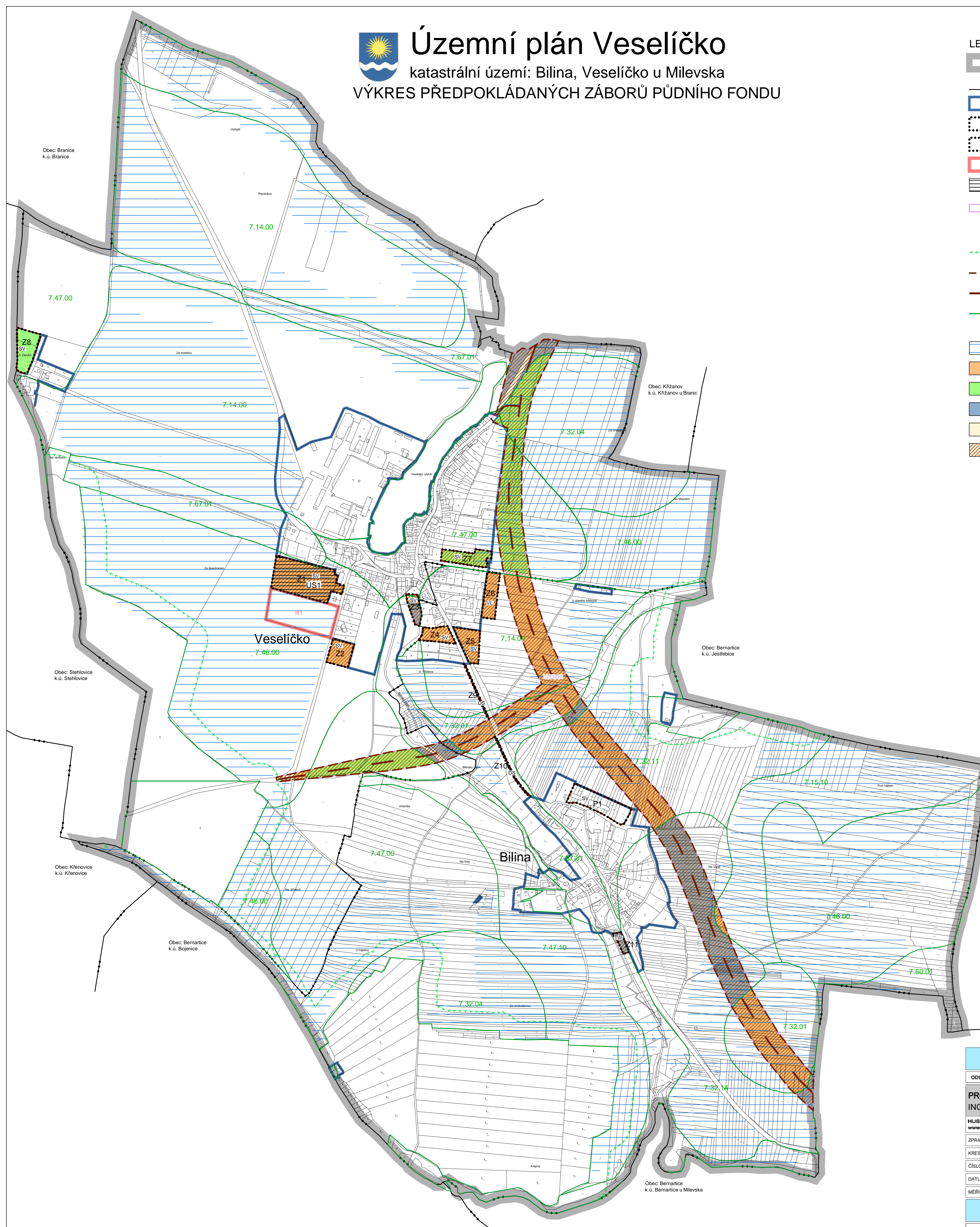



Územní plán Veselíčko

katastrální území: Bilina, Veselíčko u Milevska
VÝKRES PŘEDPOKLÁDANÝCH ZÁBORŮ PŮDNIHO FONDU

LEGENDA:

-  HRANICE REŠENÉHO ÚZEMÍ
-  HRANICE KATASTRÁLNÍHO ÚZEMÍ
-  HRANICE ZASTAVĚNÉHO ÚZEMÍ
-  Z1 HRANICE ZASTAVITELNÝCH PLOCH
-  P1 HRANICE PLOCH PŘESTAVBY
-  R1 ÚZEMNÍ REZERVA
-  ÚS1 ÚZEMNÍ STUDIE
-  CPU-D NÁVRH KORIDORU DOPRAVY
-  SV OZNAČENÍ VYUŽITÍ PLOCH
-  VZDÁLENOST 50 m OD OKRAJE LEŠA
-  HRANICE LOKALIT
-  OSA SILNICE (II/105, III/10555)
-  HRANICE BPEJ
-  7.32.04 ČÍSLO BPEJ
-  MELIORAČNÍ PLOCHY
-  II. TŘÍDA OCHRANY
-  III. TŘÍDA OCHRANY
-  V. TŘÍDA OCHRANY
-  OSTATNÍ PLOCHY
-  LOKALITY Z PŘEDCHOZÍCH ÚPD



Územní plán Veselíčko			
ODŮVODNĚNÍ ÚZEMNÍHO PLANU	VÝKRES PŘEDPOKLÁDANÝCH ZÁBORŮ PŮDNIHO FONDU		
PROJEKTOVÝ ATELIÉR AD s.r.o.		RAZÍTKA A PODPISY:	
ING. ARCH. JAROSLAV DANĚK			
HUSOVA 4, C. BUDĚJOVICE, 370 01, TEL. 387 312 514, 605 277 998 www.atelierad.cz, atelierad@atelierad.cz, IČ 25194771, DIČ CZ25194771			
ZPRACOVATEL: ING. ARCH. JAROSLAV DANĚK			
KRESLIL: LUKÁŠ HOLEMÝ			
ČÍSLO ZAKÁZKY: 27_2019	ČÍSLO VÝKRESU:	ČÍSLO PARÉ:	
DATUM: Červen 2020	6	1	
MĚŘÍTKO: 1:5 000			
ZÁZNAM O ÚČINNOSTI			
DATUM NABYTÍ ÚČINNOSTI		SPRÁVNÍ ORGÁN, KTERÝ ÚP VYDAL	
POŘIZOVATEL		ZASTUPITELSTVO OBCE VESELÍČKO	
OBECNÍ ÚŘAD VESELÍČKO ING. MIROSLAV SLÁDEK Oprávněná úřední osoba pořizovatele		RAZÍTKO A PODPIS:	
RAZÍTKO A PODPIS:		RAZÍTKO A PODPIS:	