





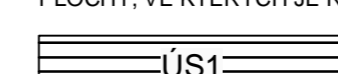


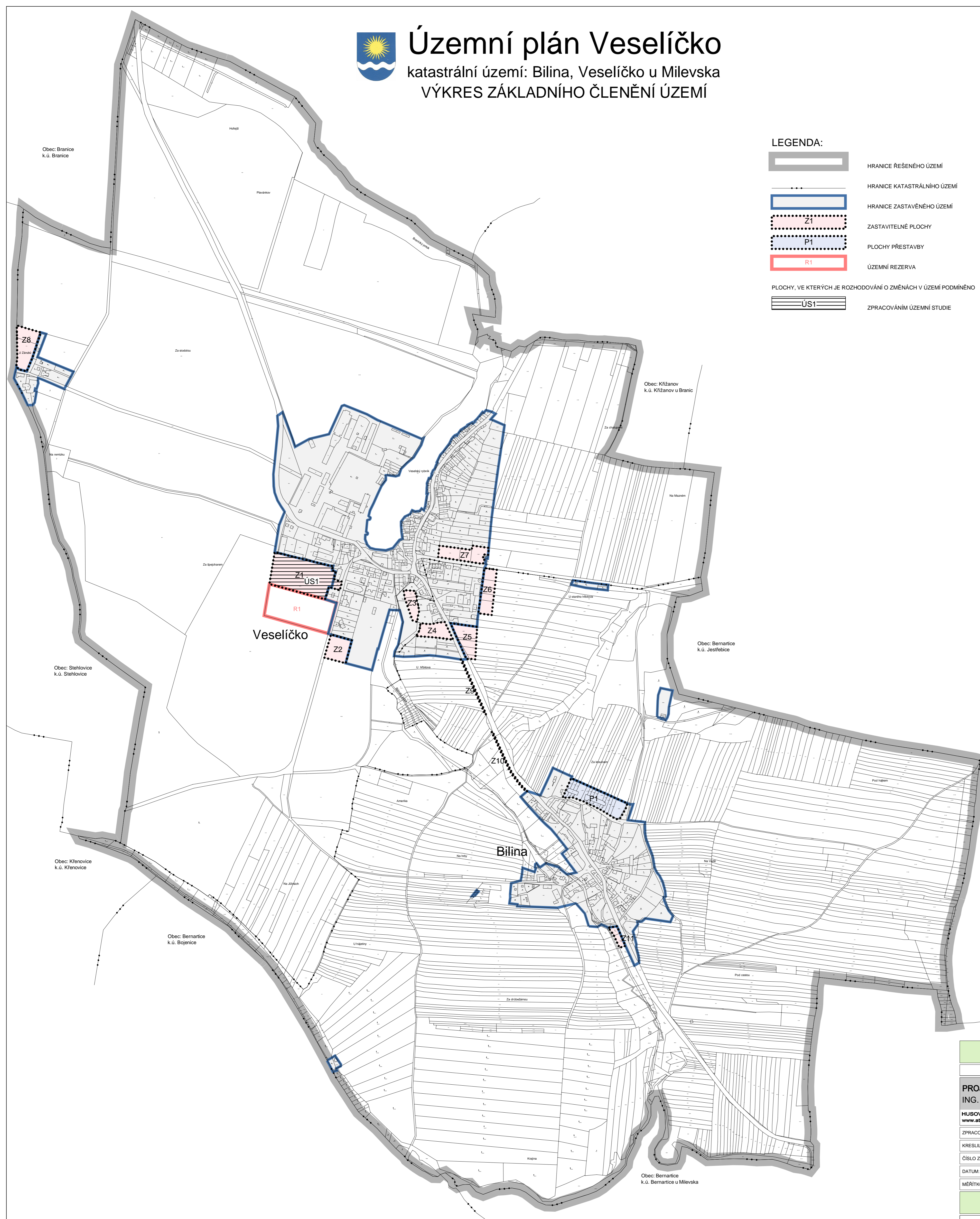


Územní plán Veselíčko

katastrální území: Bilina, Veselíčko u Milevska
VÝKRES ZÁKLADNÍHO ČLENĚNÍ ÚZEMÍ

LEGENDA:

-  HRANICE ŘEŠENÉHO ÚZEMÍ
-  HRANICE KATASTRÁLNÍHO ÚZEMÍ
-  HRANICE ZASTAVĚNÉHO ÚZEMÍ
-  Z1 ZASTAVITELNÉ PLOCHY
-  P1 PLOCHY PŘESTAVBY
-  R1 ÚZEMNÍ REZERVA
-  ÚS1 PLOCHY, VE KTERÝCH JE ROZHODOVÁNÍ O ZMĚNÁCH V ÚZEMÍ PODMÍNĚNO ZPRACOVÁNÍM ÚZEMNÍ STUDIE



Územní plán Veselíčko		
ÚZEMNÍ PLÁN	VÝKRES ZÁKLADNÍHO ČLENĚNÍ ÚZEMÍ	
PROJEKTOVÝ ATELIÉR AD s.r.o. ING. ARCH. JAROSLAV DANĚK		RAZÍTKA A PODPISY: 
<small>HUSOVA 4, C. BUDĚJOVICE, 370 01, TEL. 387 312 514, 605 277 998 www.atelierad.cz, atelierad@atelierad.cz, IČ 25194771, DIČ CZ25194771</small>		
ZPRACOVATEL: ING. ARCH. JAROSLAV DANĚK		
KRESLIL: LUKÁŠ HOLEMÝ		
ČÍSLO ZAKÁZKY: 27_2019	ČÍSLO VÝKRESU: 1	ČÍSLO PARÉ: 1
DATUM: LEDEN 2020		
MĚŘÍTKO: 1:5 000		
ZÁZNAM O ÚČINNOSTI		
DATUM NABÝTÍ ÚČINNOSTI		
POŘIZOVATEL	SPRÁVNÍ ORGÁN, KTERÝ ÚP VYDAL	
OBECNÍ ÚŘAD VESELÍČKO	ZASTUPITELSTVO OBCE VESELÍČKO	
ING. MIROSLAV SLÁDEK Oprávněná úřední osoba pořizovatele		
RAZÍTKO A PODPIS:	RAZÍTKO A PODPIS:	