
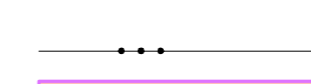





# Územní plán Veselíčko

katastrální území: Bilina, Veselíčko u Milevska  
VÝKRES VEŘEJNĚ PROSPĚŠNÝCH STAVEB, OPATŘENÍ A ASANACÍ

## LEGENDA:

-  HRANICE ŘEŠENÉHO ÚZEMÍ
-  HRANICE KATASTRÁLNÍHO ÚZEMÍ
-  PLOCHY A KORIDORY S MOŽNOSTÍ VYVLASTNĚNÍ

## VEŘEJNĚ PROSPĚŠNÉ STAVBY DOPRAVNÍ A TECHNICKÉ INFRASTRUKTURY

### Dopravní infrastruktura

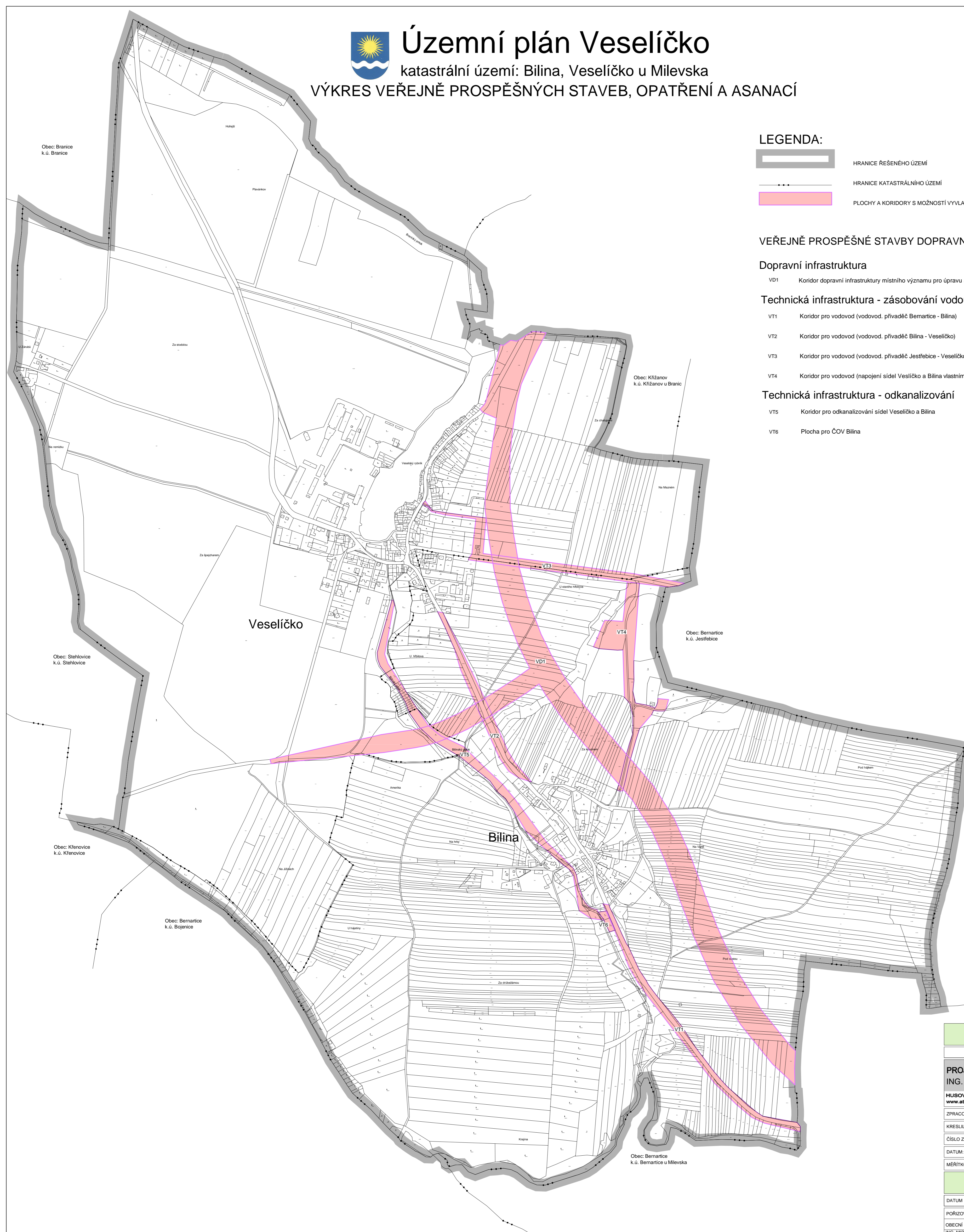
- VD1 Koridor dopravní infrastruktury místního významu pro úpravu a nový úsek trasy silnice II/105 (obchvat sídla Bilina a Veselíčko) včetně napojení na sil. III/10555.

### Technická infrastruktura - zásobování vodou

- VT1 Koridor pro vodovod (vodovod, přivaděč Bernartice - Bilina)
- VT2 Koridor pro vodovod (vodovod, přivaděč Bilina - Veselíčko)
- VT3 Koridor pro vodovod (vodovod, přivaděč Jestřebice - Veselíčko)
- VT4 Koridor pro vodovod (napojení sídel Veselíčko a Bilina vlastními zdroji)

### Technická infrastruktura - odkanalizování

- VT5 Koridor pro odkanalizování sídel Veselíčko a Bilina
- VT6 Plocha pro ČOV Bilina



Územní plán Veselíčko		
ÚZEMNÍ PLÁN	VÝKRES VEŘEJNĚ PROSPĚŠNÝCH STAVEB, OPATŘENÍ A ASANACÍ	
<b>PROJEKTOVÝ ATELIÉR AD s.r.o.</b> ING. ARCH. JAROSLAV DANĚK		RAZÍTKO A PODPIS:
HUSOVA 4, C. BUDĚJOVICE, 370 01, TEL. 387 312 514, 605 277 998 www.atelierad.cz, atelierad@atelierad.cz, IČ 25194771, DIČ CZ25194771		
ZPRACOVATEL: ING. ARCH. JAROSLAV DANĚK		
KRESLIL: LUKÁŠ HOLEMÝ		
ČÍSLO ZAKÁZKY: 27_2019	ČÍSLO VÝKRESU: 3	ČÍSLO PARÉ: 1
DATUM: Září 2020		
MĚŘÍTKO: 1:5 000		
ZÁZNAM O ÚČINNOSTI		
DATUM NABÝTÍ ÚČINNOSTI		
POŘIZOVATEL	SPRÁVNÍ ORGÁN, KTERÝ ÚP VYDAL	
OBECNÍ ÚŘAD VESELÍČKO	ZASTUPITELSTVO OBCE VESELÍČKO	
ING. MIROSLAV SLÁDEK Oprávněná úřední osoba pořizovatele		
RAZÍTKO A PODPIS:	RAZÍTKO A PODPIS:	